

LESZEK ZUGAJ

HISTORIA ADMINISTRACJI W GMINIE MIKOŁAJKI POMORSKIE

1945-2017

Lublin 2017

OKOLICE MIKOŁAJEK POMORSKICH W PIERWSZEJ POŁOWIE XX WIEKU

Na początku XX wieku Mikołajki Pomorskie (niemieckie *Nikolaiken*) należały do powiatu sztumskiego (niemieckie *Stuhm*) w rejencji kwidzyńskiej prowincji Prusy Zachodnie w państwie niemieckim. Powiat sztumski w dużej mierze zamieszkały był przez ludność polską.

I wojna światowa spowodowała klęskę Niemiec i państwo to musiało oddać część swoich obszarów, między innymi na rzecz odrodzonej Polski (Wielkopolska, Pomorze Gdański)¹ w tym dużą część prowincji Prusy Zachodnie. Niemcy musieli na nowo zorganizować miejscową administrację. Prowincja Prusy Zachodnia została zlikwidowana a powiat sztumski, z Mikołajkami, przyłączono do nowo powstałej rejencji zachodniopruskiej i prowincji Prusy Wschodnie.

W roku 1939 nastąpiła kolejna reorganizacja administracji w rejonie Sztumu w związku z przyłączeniem ziem polskich odebranych na początku II wojny światowej. Powołano na nowo rejencję kwidzyńską wraz z powiatem sztumskim i przyłączono go do nowo powołanej prowincji Gdańsk-Prusy Zachodnie obejmującej tereny niemieckie, Wolnego Miasta Gdańska i podbite tereny polskie. Stan ten trwał do początków 1945 roku.

W państwie niemieckim tereny wiejskie tradycyjnie podzielone były na gminy jednostkowe (jednowioskowe). Sprawy ustroju gminnego na wschodnich obszarach Niemiec regulowała ustawa gminna z 3 lipca 1891 roku². Każda większa wieś wraz z przysiółkami stanowiła oddzielną gminę na czele z sołtysem i radą gminy. Oddzielnie funkcjonowały obszary dworskie nie posiadające żadnego samorządu, była to pozostałość czasów feudalnych.

Uprawnienia gmin wiejskich obejmowały sprawy własne i poruczone. Sprawy własne gminy mieściły się w pojęciu *samorządnego administrowania swoimi sprawami*³. Za sprawy poruczone (zlecone) odpowiadał tylko sołtys. Do spraw poruczonych należały na przykład kwestie policyjne⁴.

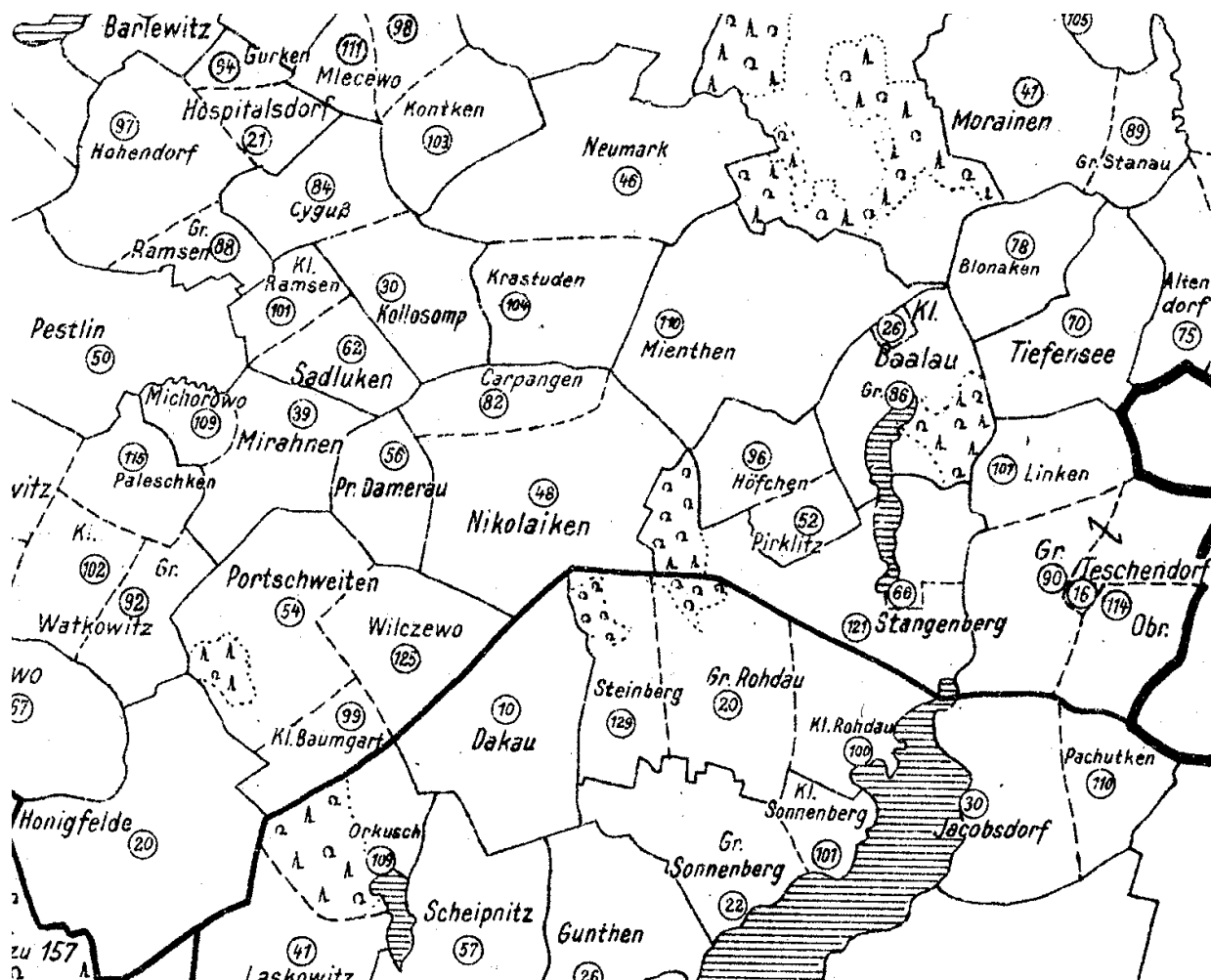
¹ Na spornych obszarach przeprowadzono plebiscyt. Mimo wielu głosów za Polską, powiat sztumski pozostał w granicach Niemiec.

² Korobowicz A, Witkowski W, Historia ustroju i prawa polskiego, 1772-1918, Zakamycze 2011, s. 213.

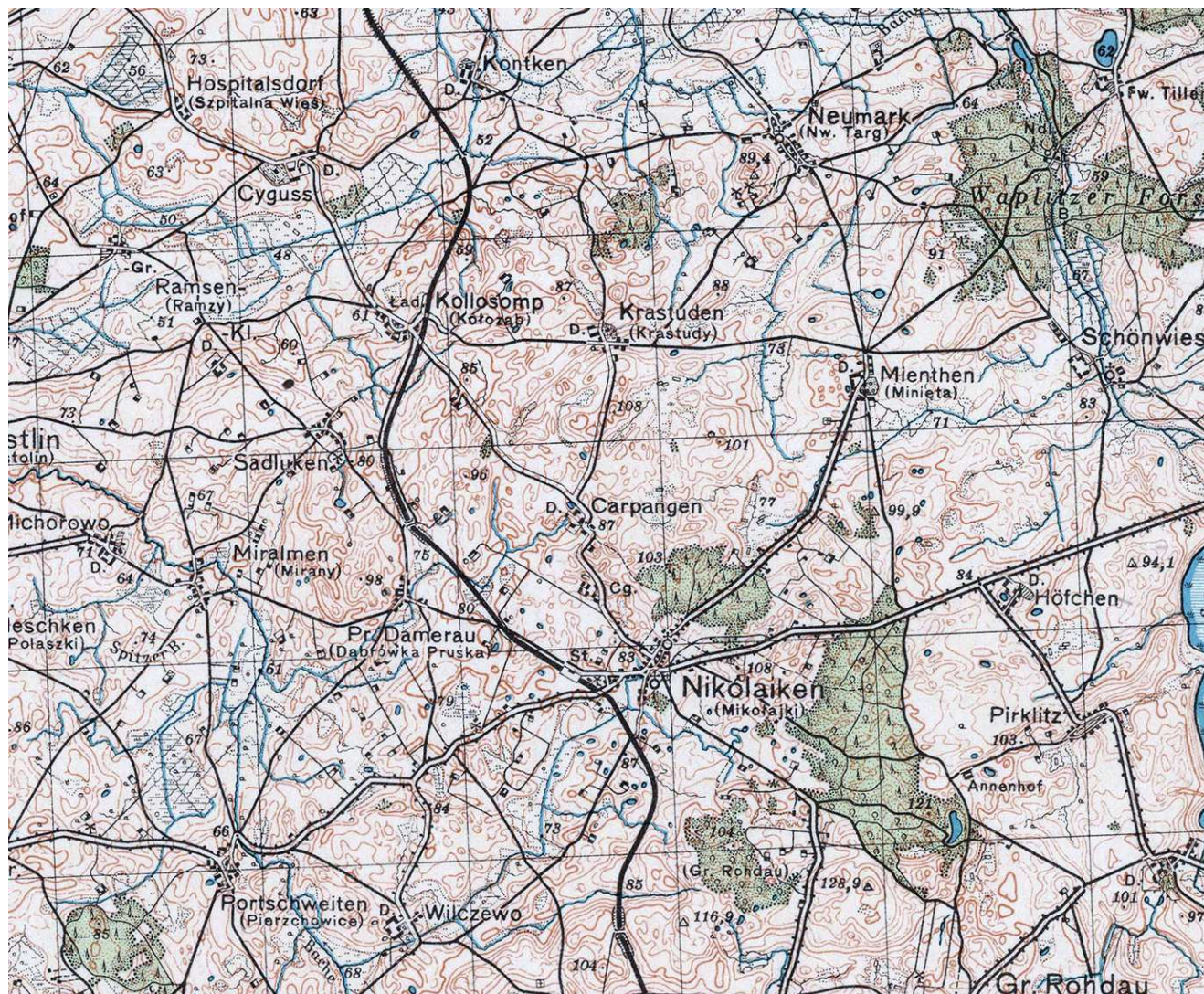
³ Tamże.

⁴ Tamże, s. 214.

We wrześniu 1928 roku, nastąpiła likwidacja obszarów dworskich (*Gutsbezirke*). Dany obszar dworski został włączony do sąsiedniej gminy wiejskiej (*Landgemeinde*) lub też podzielony między różne gminy. Zamieszkujący ten obszar ludzie otrzymali dopiero wtedy prawa wyborcze. Od tej pory obszary wiejskie podzielone były między gminy wiejskie (od 1935 roku zwane *Gemeinde*).



Podział na gminy wiejskie na przełomie XIX i XX wieku (*Gemeidegrenzkarte der Provinzen Westpreußen und Posen und Ostoberschlesien nach dem Stande von 1914*).



Fragment mapy z lat 30. XX wieku przedstawiającej tereny współczesnej Gminy.

LATA 1945-1954

Styczeń 1945 roku zmienił historię Powiśla, które od 1772 roku przynależały do państwa niemieckiego (pruskiego). Klęska Niemiec w II wojnie światowej spowodowała przyłączenie tych obszarów do Polski jako tak zwane Ziemie Odzyskane.

W pierwszych miesiącach 1945 roku władzę administracyjną sprawowała radziecka komendantura wojskowa, która przekazywała stopniowo kolejne rejony w ręce pełnomocników polskiego rządu.

14 marca 1945 roku w ramach odradzającego się państwa polskiego powołano tak zwane „okręgi administracyjne” - rodzaj województw na Ziemiach Odzyskanych. Wśród nich był także IV okręg administracyjny obejmujący tereny Warmii, Mazur oraz Powiśla wraz z dawnym powiatem sztumskim⁵.

Okręgi administracyjne podzielono na obwody z pełnomocnikami obwodowymi na czele przysłanych przez rząd w Warszawie. Do ich zadań należało organizowanie polskiej administracji (w tym powołanie gmin), przeprowadzenie akcji wysiedleńczej (Niemców) i akcji osiedleńczej (Polaków). Granice obwodów stanowiły dotychczasowe niemieckie powiaty, pozostały zatem w starych granicach powiat (obwód) sztumski.

W obwodzie sztumskim już wiosną i latem 1945 roku powołano gminy zbiorowe, wzorowane na gminach polskich. Obejmowały one od kilku do kilkunastu dawnych gmin jednostkowych. Było to zerwanie z wielowiekową tradycją podziałów administracyjnego terenów wiejskich w państwie niemieckim. Dawne gminy jednostkowe stawały się najczęściej jednostkami pomocniczymi nowych gmin zbiorowych – gromadami (sołectwami).

W tym okresie na terenie obwodu sztumskiego powołano gminy: *Bruszwald*, *Dziergoń*, *Lichtfelde*, *Mikołajki*, *Stary Targ*, *Straszewo*, *Szropy* i *Sztum*⁶. Jak widać nazwy polskie mieszały się z niemieckimi. Tworzenie polskiej administracji w tym terenie było nieco łatwiejsze z uwagi na liczną polską ludność, która już tu mieszkała.

⁵ A. Magierska, *Ziemie zachodnie i północne w 1945 roku*, Warszawa 1978, s. 20.

⁶ Powszechny sumaryczny spis ludności z dnia 14 lutego 1946 roku, Warszawa 1947, s. 40.

Dopiero w następnych latach trwała akcja zmiany nazewnictwa miejscowości. Obszar współczesnej gminy Mikołaj Pomorskie przynależał w dużej części do ówczesnej gminy Mikołajki. W 1948 roku powiat sztumski dzielił się na dwie gminy miejskie oraz 8 gmin wiejskich: Dzierzoń wieś, Gościszewo, Jasna, Mikołajki, Stary Targ, Straszewo, Szropy i Sztum-wieś⁷.

Według danych z 1952 roku w skład gminy Mikołajki Pomorskie wchodziły gromady (sołectwa): Dąbrówka Pruska, Krasna Łąka, Mikołajki Pomorskie, Perklice i Stępowo⁸.

Jak widać tylko część miejscowości współczesnej Gminy należało do dawnej gminy Mikołajki. Dawna gromada Krastudy wchodziła w skład gminy Stary Targ; gromady Mirowice i Pierzchowice wchodziły w skład gminy Straszewo, a miejscowości: Kołoząb i Sadłuki były częścią gminy Sztumska Wieś.

Poniżej wyniki pierwszego powojennego spisu powszechnego z lutego 1946 roku:

Miasta Gminy wiejskie	Ludność					
	ogó- łem	męż- czy- źni	ko- biety	w wieku lat		
				poni- żej 18	18-59	60 i wię- cej

Pow. Sztum * — County Sztum *						
Miasta						
Dzierzoń	810	351	459	305	348	157
Sztum	3111	1284	1827	1221	1539	351
Gminy wiejskie						
Bruszwald	1265	539	726	564	563	138
Dzierzoń	958	402	556	443	373	142
Lichtfelde	1373	583	790	619	603	151
Mikołajki	1295	537	758	560	557	178
Stary Targ	2597	1062	1535	1243	1052	302
Straszewo	1648	687	961	706	734	208
Szropy	1172	513	659	538	507	127
Sztum	1957	762	1195	982	780	195

Powszechny sumaryczny spis ludności z dnia 14 lutego 1946 roku, Warszawa 1947, s. 40.

⁷ <http://www.szukajwarchiwach.pl/9/75/0#tabZespol>

⁸ Wykaz gromad Polskiej Rzeczypospolitej Ludowej według stanu z dnia 1 lipca 1952 roku, Warszawa 1952, s. 195.



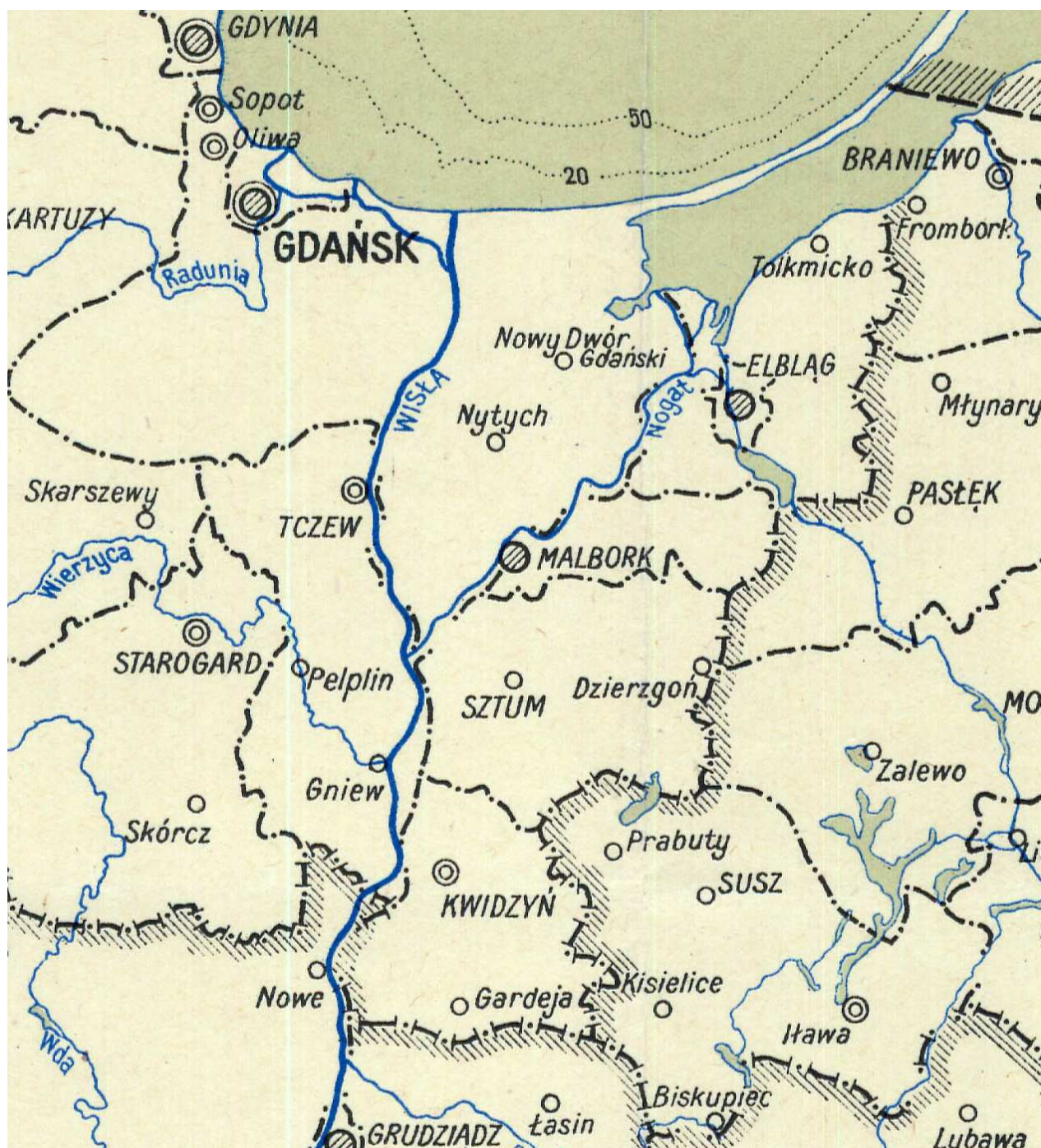
Podział na gminy w 1952 roku (opracowanie własne)

Podział gminny uległ stabilizacji w końcu lat 40. XX wieku i nie podlegał już zmianom. W tym czasie wysiedlono już niemiecką ludność. Gospodarstwa rolne objęli polscy osadnicy. Przemianowano wszystkie niemieckie nazwy na polskie.

Jak wspomniano wyżej obwód sztumski z gminą Mikołajki był początkowo częścią IV okręgu administracyjnego. Z dniem 25 września 1945 roku obszar obwodu sztumskiego wyłączono z IV okręgu administracyjnego i przyłączono do województwa gdańskiego⁹.

W ten sposób wyłączono ten obszar spod tymczasowej administracji polskiej na Ziemiach Odzyskanych i włączono w pełni w struktury państwa. Komisarze obwodowi stali się starostami, a obwody powiatami.

⁹ Monitor Polski, 1945 nr 29 poz. 77.



Fragment mapy administracyjnej z 1946 roku. Powiat sztumski w granicach województwa gdańskiego.

Nowo powołane gminy zbiorowe zostały objęte mieszaniną przedwojennego polskiego prawodawstwa samorządu gminnego¹⁰ oraz powojennych dekretów PKWN-u¹¹.

Powojenne dekrety wprowadziły rady narodowe – organ uchwałodawczy wzorowany na radzieckich rozwiązaniach liczące od 16 do 36 radnych. Przed wojną organem uchwałodawczym były rada gminy wybierana w demokratyczny sposób przez ludność danej gminy, po wojnie radnych desygnowały partie polityczne i organizacje społeczne, czyli w praktyce partia rządząca¹². Na czele gminnej rady narodowej stało prezydium (przewodniczący, zastępca, sekretarz i członek) wyłaniane z grona radnych. Nie istniała kadencyjność rad w naszym tego słowa znaczeniu, bowiem nie istniały powszechne wybory do rad. Radnych dowolnie powoływano i odwoływano niemal na każdej sesji GRN.

Rady narodowe włączono do polskiego systemu samorządowych gmin wiejskich, zastępując dotychczasowe rady gmin. Ostateczny kształt organizacji powojennego samorządu lokalnego został określony na mocy dekretu PKWN-u z 23 listopada 1944 roku¹³.

W praktyce na Ziemiach Odzyskanych rady narodowe rozpoczęły działalność dopiero jesienią 1945 roku, czasem dopiero w 1946 roku.

Formalnie organem wykonawczym w gminie był zarząd gminy złożony z wójta, podwójciego i 2-3 członków zarządu - ławników. W praktyce początkowo funkcjonował tylko urząd wójta. Organy kolegialne powoływano dopiero później.

Faktycznym gospodarzem powojennych gmin na Ziemiach Odzyskanych, w pierwszych miesiącach i latach działalności, byli wójtowie powołani przez pełnomocnika obwodowego. Ważną osobą był też sekretarz gminy powoływany najczęściej wraz z wójtem. Siedzibami urzędów gmin stawały się dawne urzędy niemieckie. Powojenne kadry urzędnicze były bardzo słabo wykształcone i obeznane z pracą urzędniczą. Nieliczni przedwojenni urzędnicy byli raczej usuwani ze stanowisk, stawiano bowiem na nowych ludzi powiązanych z nowym systemem. Codziennością urzędów gmin był też brak wyposażenia oraz materiałów biurowych. Często nie zachowywano procedur i stąd akta powojennych gmin mają liczne braki¹⁴.

¹⁰ Dziennik Ustaw nr 35, z dnia 13 maja 1933 roku, poz. 294, Dz. U. 1944, nr 14, poz. 74.

¹¹ Polski Komitet Wyzwolenia Narodowego. Powstał w lipcu 1944 roku w Lublinie z inspiracji ZSRR, przejął faktyczną władzę na wyzwolonych terenach Polski.

¹² Polska Partia Robotnicza, od 1948 roku Polska Zjednoczona Partia Robotnicza.

¹³ Rady narodowe wprowadzono we wrześniu 1944 roku (Dz. U. 1944, nr 5, poz. 22), ostatecznie wprowadzono je w listopadzie 1944 roku (Dz. U. 1944, nr 14, poz. 74).

¹⁴ Brakowało nawet papieru i dlatego wszelkie dokumenty sporządzano na skrawkach papieru. Często nie protokółowano posiedzeń zarządu gminy i gminnej rady narodowej.

W każdej gminie funkcjonował urząd gminy na czele z wójtem i sekretarzem urzędu gminy. W urzędzie pracowało kilku urzędników - referentów. Przed wojną urzędy gmin zatrudniały maksymalnie 2-3 osoby¹⁵, po wojnie rozbudowano biurokrację. Typowy urząd gminy z tamtego okresu podzielony był na następujące referaty: ogólno-administracyjny, finansowy, spraw socjalnych i kulturalnych, wojskowy i spraw rolnych.

Każda gmina podzielona była na jednostki pomocnicze - gromady (dziś sołectwa). Na czele gromad stał sołtys wybierany przez mieszkańców danej gromady, jednak musieli uzyskać akceptację władz. Powojenne gromady na Ziemiach Zachodnich tworzono na bazie dawnych gmin jednostkowych, niemieckich. Przed wojną funkcjonował samorząd wiejski w postaci rad gromadzkich, po wojnie został zlikwidowany.

Zatem ówczesne gminy wiejskie przyjęły ustrój z okresu przedwojennego wraz z powojennymi zmianami i formalnie posiadały zagwarantowany samorząd.

¹⁵ Przed wojną na ziemiach polskich wójtowie nie byli stałymi, etatowymi pracownikami gmin. Ich zarobki były przeciętnie trzy razy niższe od zarobków sekretarza. Wójtowie raczej dorywczo pełnili urząd, przeważnie mieli inne źródło utrzymania.

U S T A W A

z dnia 11 września 1944 r.

o organizacji i zakresie działania rad narodowych.

*Z ofiarnej walki ludu polskiego,
z krwi patriotów, przelanej ku chwale
Ojczyzny,
z bohaterskiego znoju żołnierzy Wolności,
z ducha braterskiej więzi Słowian w walce
z dziczą germańską,*

powstaje znów do życia Wolna i Niepodległa
Polska.

My, członkowie Krajowej Rady Narodowej, zgromadzeni na uwolnionej Ziemi Polskiej, pomni obowiązku wobec Narodu, z którego woli zjednoczyliśmy się do czynu i walki, wierni zasadom Manifestu Lipcowego, postanawiamy:

R o z d z i a ł I.

Powołanie rad narodowych.

Art. 1. Do czasu powołania stałej politycznej reprezentacji narodu w myśl zasad konstytucji z dnia 17 marca 1921 r., jako tymczasowe organy ustawodawcze i samorządowe na oswobodzonych od okupanta terenach Rzeczypospolitej Polskiej, działają rady narodowe.

Art. 2. 1. Struktura hierarchiczna rad narodowych jest następująca:

- a) Krajowa Rada Narodowa,
- b) wojewódzkie rady narodowe,
- c) powiatowe rady narodowe,
- d) miejskie rady narodowe,
- e) gminne rady narodowe.

2. Zakres działalności terytorialnej rad narodowych wskazanych w § 1 punkty b—e, opiera się na podziale administracyjnym Rzeczypospolitej Polskiej z tym, że Rady Narodowe miast Warszawy i Łodzi posiadają uprawnienia wojewódzkich rad narodowych, miejskie rady narodowe miast wydzielonych posiadają uprawnienia powiatowych rad narodowych, zaś miejskie rady narodowe miast nie wydzielonych — uprawnienia gminnych rad narodowych.

R o z d z i a ł II.

Skład rad narodowych.

Art. 3. Udział w tworzeniu rad narodowych biorą wszystkie organizacje i zrzeszenia

Fragment dekretu o radach narodowych z 11 września 1944 roku (Dz. U. 1944, nr 5, poz. 22)

Samorząd lokalny stał w sprzeczności z wprowadzonym ówczesnie systemem socjalistycznym. Na mocy ustawy z 20 marca 1950 roku *O terenowych organach jednolitej władzy państwowej*¹⁶ zniesiono w Polsce wszelki samorząd terytorialny. Ustrój administracji terenowej upodobniano do ZSRR. Zlikwidowano "sanacyjne" stanowiska wójta, starosty i wojewody. Wszystkie funkcje uchwałodawcze i wykonawcze przejęły rady narodowe i ich prezydium wybierane z grona radnych. Przewodniczący gminnej rady narodowej stał stałym pracownikiem urzędu gminy zastępując w wielu kwestiach dotychczasowego wójta. Sekretarz prezydium zastąpił dotychczasowego sekretarza urzędu gminy.

Pozostał podział gmin na gromady na czele z sołtysem. Zwiększono jednak kontrolę nad jego wyborem.

W kilka lat później, w 1953 roku, rozpoczęto przygotowania do zmiany podziału terytorialnego wzorem ZSRR. W grudniu 1954 roku gminy wiejskie zakończyły w Polsce działalność.

¹⁶ Dz. U. 1950, nr 14, poz. 130.

GROMADZKIE RADY NARODOWE 1954–1972

Jak wspomniano wyżej jesienią 1954 roku zlikwidowano gminy wiejskie i powołano w ich miejsce gromady¹⁷ (nie mylić z gromadami – sołectwami z lat 1945–1954).

Z założenia gromady miały być niewielkimi jednostkami, liczącymi najwyżej 3 tysiące mieszkańców. Najczęściej obejmowały maksymalnie kilka wsi. Taki podział był wzorowany na radzieckich rozwiązaniach i był wstępem do zaprowadzenia w Polsce kolchozów.

Na czele władz gromadzkich stała gromadzka rada narodowa – organ uchwałodawczy – wybierana w wyborach powszechnych, ale z jedynej listy wyborczej Frontu Jedności Narodu. Wybory do rad narodowych przeprowadzano: 5 grudnia 1954, 2 lutego 1958, 16 kwietnia 1961, 30 maja 1965 i 1 czerwca 1969 roku. Kadencje trwały początkowo 3, od 1961 roku już 4 lata.

Organem zarządzającym było prezydium gromadzkiej rady narodowej, w skład którego wchodziło: przewodniczący, zastępca, sekretarz prezydium i dwóch, trzech członków¹⁸. Z tego grona tylko przewodniczący i sekretarz prezydium stali się etatowymi pracownikami biura gromadzkiego.

Działało biuro gromadzkie. Stałymi pracownikami w biurze gromadzkim byli: przewodniczący, sekretarze prezydium i kilku pracowników – referentów. Pensje były bardzo niskie, praca zaś trudna. Niewielkie gromady nie były w stanie przeprowadzić żadnych większych inwestycji bez pomocy ze strony władz powiatowych. Wiele potrzebnych inwestycji wykonywano szarwarkiem, czyli obowiązkową pracą mieszkańców (gospodarzy) na rzecz wspólnoty. W pierwszym okresie działalności gromad kompetencje jednostki były bardzo ograniczone i sprowadzały się w zasadzie do wykonywania poleceń władz powiatowych; głównie ściąganie podatków i obowiązkowych dostaw oraz nakłanianie do tworzenia spółdzielni produkcyjnych.

Gromady podzielone były na „wsie”, na których czele postawiono tak zwanych „pełnomocników gromadzkich”. Byli to narzuceni przedstawiciele władzy gromadzkiej w poszczególnych wsiach.

Rok 1956 był przełomowy w historii Polski. Zakończył się okres wiernego upodabniania kraju do ZSRR. Zrezygnowano nawet z forsowanej wcześniej pełnej kolektywizacji rolnictwa. W 1958 roku zmieniono ustrój gromadzki dając im większe

¹⁷ Dz.U. 1954, Nr 43, poz. 191.

¹⁸ Tamże.

uprawnienia¹⁹. Ustawa dawała prawne możliwości przekazywania uprawnień w dół, do gromad. Jednocześnie zaczęto łączyć gromady w większe terytorialnie jednostki.

Tak jak poprzednio, na czele gromady nadal stała gromadzka rada narodowa, powoływana w wyborach powszechnych jako organ uchwałodawczy. Gromadzka rada narodowa powoływała komisje gromadzkie: mandatową, rolną, mienia gromadzkiego, finansowo-budżetową i kultury, oświaty i zdrowia.

Organem wykonawczym rady narodowej było nadal prezydium, jednak z tego grona wyłączono sekretarza prezydium. Prezydium wspólnie reprezentowało gromadę na zewnątrz, chociaż stałym pracownikiem gromadzkim pozostawał tylko przewodniczący. Cechą charakterystyczną okresu od 1950 roku było mało wyraziste rozgraniczenie między organami uchwałodawczymi i wykonawczymi. Kompetencje gromadzkich rad narodowych i prezydium przenikały się wzajemnie.

W nowym systemie powołano ważne stanowisko: sekretarza gromadzkiego nadzorującego pracę biura gromadzkiego, zatrudnianego na czas nieokreślony²⁰. Sekretarz nadzorował pracowników biura gromadzkiego. Od końca lat 60. XX wieku w gromadach zatrudniano także zootechnika i agronoma gromadzkiego.

Dzięki nowej ustawie o radach narodowych w poszczególnych wsiach na nowo powołano sołtysów – w miejsce dotychczasowych pełnomocników gromadzkich. Sołtysów, jak dawniej, wybierała dana wieś na zebraniu wiejskim, jednak kandydaci musieli uzyskać akceptację władz gromadzkich.

W latach 1954–1972 na obszarze współczesnej Gminy w ramach powiatu sztumskiego i województwa gdańskiego funkcjonowały następujące gromady:

¹⁹ Dz. U. 1958, nr 5, poz. 16 (tekst ujednolicony Dz. U. 1975, nr 26, poz. 139).

²⁰ Nie wchodził w skład prezydium.

GROMADA DWOREK 1954 - 1959

W skład gromady Dworek z siedzibą gromadzkiej rady narodowej w Dworku weszły obszary gromad: Krasna Łąka, Perklisce i Stążki z gminy Mikołajki Pomorskie²¹.

Gromada Dworek nie została uznana przez ówczesne władze wojewódzkie za przyszłościową i została zniesiona z końcem 1959 roku. Cały obszar zniesionej gromady włączono do gromady Mikołajki Pomorskie²².

GROMADA MKOŁAJKI POMORSKIE 1954 - 1972

W skład gromady Mikołajki Pomorskie z siedzibą gromadzkiej rady narodowej w Mikołajkach Pomorskich weszły obszary gromad: Mikołajki Pomorskie i Dąbrówka Pruska z gminy Mikołajki Pomorskie, gromada Pierzchowice i część gromady Mirowice stanowiąca miejscowość Mirowice z gminy Straszewo, dodatkowo gromada Krastudy z gminy Stary Targ a także gromada Sadłuki i część gromady Kołożąb stanowiąca miejscowość Kołożąb z gminy Sztum²³.

W 1960 roku do gromady włączono obszar zniesionej gromady Dworek²⁴. W powyższym kształcie terytorialnym gromada Mikołajki Pomirskie funkcjonowała do końca 1972 roku, do czasu kolejnej reformy administracyjnej.

²¹ Dz. U. WRN w Gdańsku, 1954, nr 16, poz. 91.

²² Dz. U. WRN w Gdańsku, 1959, nr 7, poz. 56.

²³ Dz. U. WRN w Gdańsku, 1954, nr 16, poz. 91.

²⁴ Dz. U. WRN w Gdańsku, 1959, nr 7, poz. 56.



PODZIAŁ NA GROMADY W 1955 ROKU (OPRACOWANIE WŁASNE)

- ry dotychczasowych gromad: Zelgoszcz z gminy Lubichowo, oraz część gromady Wielki Bukowiec stanowiąca miejscowości: Wielki Bukowiec, Drewniaczki i Nowy Bukowiec, i część gromady Wolental stanowiąca obszar 73 ha wrzynający się w granice dotychczasowej gromady Wielki Bukowiec, położony po obydwu stronach linii kolejowej Skórcz — Lubichowo — z gminy Skórcz;
28. gromadę **Zabno** z siedzibą gromadzkiej rady narodowej w Żabnie, w skład której wchodzi obszary dotych-

czasowych gromad: Krąg, Linowiec, Okole oraz gromada Zabno bez obszaru parcel Nr Nr: 1 do 3, 5, 9, 12, 13, 163/22, 93, 99 do 103, 105, 108, 252/106, 253/106, 255/107, 256/107, 299/107, 379/106, 380/106, 381/106, 389/4, 417/10 do 420/10, 421/4 i 422/4 — z gminy Starogard.

Sekretarz Sesji:

Przewodniczący Sesji:

St. Snuzik

St. Gabryl

UCHWAŁA Nr 24/III/54

Wojewódzkiej Rady Narodowej w Gdańsku

z dnia 5 października 1954 r.

w sprawie podziału na gromady powiatu sztumskiego.

Na podstawie art. 3, ust. 1 ustawy z dnia 25 września 1954 r. o reformie podziału administracyjnego wsi i powołaniu gromadzkich rad narodowych (Dz. U. Nr 43, poz. 191) — Wojewódzka Rada Narodowa w Gdańsku uchwala, co następuje:

W powiecie sztumskim, województwie gdańskim tworzy się następujące gromady:

- gromadę **Bagart** z siedzibą gromadzkiej rady narodowej w Bagarcie, w skład której wchodzi obszary dotychczasowych gromad: Nowiec i Bruk — z gminy Dzierżogów, gromada Bagart, część gromady Jasna stanowiąca przysiółek Spalonki, i część gromady Brudzędy obejmująca nieregulowane grunty wsi Brudzędy Wielkie i Brudzędy Małe, o powierzchni 138,16 ha (według planu regulacji gruntów z roku 1952) — z gminy Jasna, oraz obszar o powierzchni 168,78 ha, położony między granicą dotychczasowej gromady Nowiec a granicą województwa olsztyńskiego — z miasta Dzierżogów;
- gromadę **Benowo** z siedzibą gromadzkiej rady narodowej w Benowie, w skład której wchodzi obszary dotychczasowych gromad: Biała Góra, z gminy Gościszewo w powiecie sztumskim, Piekło z gminy Małowy Wielkie w powiecie malborskim, Barcice, Benowo i Rudniki — z gminy Kyjowo, część gromady Jarzębina stanowiąca miejscowość Jarzębina z gminy Korzeniewo, oraz część gromady Małe Półko stanowiąca grunty położone między Wałem Nadwiślańskim a Wisłą, o powierzchni 452,32 ha, z gminy Janowo w powiecie kwidzyńskim;
- gromadę **Blunaki** z siedzibą gromadzkiej rady narodowej w Blunakach, w skład której wchodzi obszary dotychczasowych gromad: Tyweży, Minięta i Morany bez obszaru działek poregulacyjnych oznaczonych Nr Nr: 52, 56, 39, 55, 54, 36, 53, 51, 57, 58, 40, 38, 50, 63, 49, 48, 34, 84, 59, 89, 60, 90, 37, 36, 35, 22, 33, 93, 94, 26, 96, 95, 28, 30, 10, 5, 27, 98, 97, 106, 32, 100, 109, 4, 24, 99, 102, 107, 25, 29, 14, 23, 108, 19, 16, 8, 15, 17, 18, 20, 101, 3, 31, 110, 112, 111, 113, 12, 92, 181, 1, 2, 2a, 11, 6, 9, 7, 176, 169, 155, 156, 157, 158, 159, 159a, 159b, 165, 160, 160a, 160b, 160c, 153, 154a, 161, 152, 163, 46, 61, 41, 45, 47, 64a, 64b, 64, 43, 87, 44, 21a, 13, 21, 42, 62, 88, 85 — z gminy Dzierżogów;
- gromadę **Dąbrówka Malborska** z siedzibą gromadzkiej rady narodowej w Dąbrówce Malborskiej, w skład której wchodzi obszary dotychczasowych gromad: Dąbrówka Malborska, Koślinka, Łoza oraz część dotychczasowej gromady Jurkowiec stanowiąca obszar działek o Nr Nr: 22, 9, 8, 6, 4, 19, 21, 7, 74, 73, 71, 45, 20, 72, i PGR Jurkowiec II w granicach mapy regulacyjnej — z gminy Szropy;
- gromadę **Dworek** z siedzibą gromadzkiej rady narodowej w Dworku, w skład której wchodzi obszary dotychczasowych gromad: Krasna Łąka, Perklice i Stążki — z gminy Mikołajki Pomorskie;
- gromadę **Gościszewo** z siedzibą gromadzkiej rady narodowej w Gościszewie, w skład której wchodzi obszary dotychczasowych gromad: Gościszewo, Koniecwałd, Gronajny i Uśnice — z gminy Gościszewo;
- gromadę **Mikołajki Pomorskie** z siedzibą gromadzkiej rady narodowej w Mikołajkach Pomorskich, w skład której wchodzi obszary dotychczasowych gromad: Mikołajki Pomorskie i Dąbrówka Pruska — z gminy Mi-

kołajki Pomorskie, gromada Pierzchowice i część gromady Mirowice stanowiąca miejscowość Mirowice — z gminy Straszewo, gromada Krastudy z gminy Stary Targ, oraz gromada Sadłuki i część gromady Kołoząb stanowiąca miejscowość Kołoząb — z gminy Sztum;

- gromadę **Nowa Wieś** z siedzibą gromadzkiej rady narodowej w Nowej Wsi, w skład której wchodzi obszar dotychczasowej gromady Nowa Wieś z gminy Sztum, oraz miejscowość Sztumska Wieś bez obszaru działek o Nr Nr: 130—157, 191, 192, 194, 195, 197, 198, 199, 202, i część obszaru kolonii Zajezierze stanowiąca działki poregulacyjne o Nr Nr: 119a, 119b, 119c, 120 i 121 — z miasta Sztum;
- gromadę **Postolin** z siedzibą gromadzkiej rady narodowej w Postolinie, w skład której wchodzi obszar dotychczasowej gromady Postolin i część gromady Kołoząb stanowiąca miejscowość Cygusy — z gminy Sztum, oraz gromada Pułkowice i część gromady Mirowice stanowiąca miejscowość Michorowo — z gminy Straszewo;
- gromadę **Straszewo** z siedzibą gromadzkiej rady narodowej w Straszewie, w skład której wchodzi obszary dotychczasowych gromad: Straszewo i Trzciano — z gminy Straszewo;
- gromadę **Stary Targ** z siedzibą gromadzkiej rady narodowej w Starym Targu, w skład której wchodzi obszary dotychczasowych gromad: Nowy Targ, Tropy Sztumskie, Kątki, Kalwa i Stary Targ bez osiedla robotniczego Stary Targ — z gminy Stary Targ, oraz część obszaru gromady Pietrzwałd stanowiąca działki poregulacyjne oznaczone Nr Nr: 125, 126, 127 i 128 — z gminy Sztum;
- gromadę **Szropy** z siedzibą gromadzkiej rady narodowej w Szropach, w skład której wchodzi obszary dotychczasowych gromad: Szropy, Jordanki i Jurkowiec — bez obszaru działek poregulacyjnych o Nr Nr: 22, 9, 8, 6, 4, 19, 21, 7, 74, 73, 71, 45, 20, 72 i bez obszaru PGR Jurkowiec II w granicach mapy regulacyjnej — z gminy Szropy, oraz część gromady Bukowo stanowiąca miejscowości Bukowo i Telkowie — z gminy Jasna;
- gromadę **Sztum - Przedzamcze** z siedzibą gromadzkiej rady narodowej w Sztumie-Przedzamczu, w skład której wchodzi obszary dotychczasowych gromad: Barlewice, Pietrzwałd bez obszaru działek poregulacyjnych oznaczonych Nr Nr: 125, 126, 127, 128, i część gromady Kołoząb stanowiąca miejscowość Szpitalna Wieś — z gminy Sztum, oraz miejscowości: Kępina, Sztumskie Pole, Zajezierze bez obszaru działek poregulacyjnych o Nr Nr: 119a, 119b, 119c, 120, 121 i jeziora Sztumskiego, część miejscowości Sztumska Wieś stanowiąca obszar działek poregulacyjnych o Nr Nr: 130, 131, 132, 133, 134, 135, 136, 137, 138, 139, 140, 141, 142, 143, 144, 145, 146, 147, 148, 149, 150, 151, 152, 153, 154, 155, 156, 157, 191, 192, 194, 195, 197, 198, 199, 202, i obszar parcel kat. Nr Nr: 22 — 24, karta mapy 3 — z miasta Sztum;
- gromadę **Waplewo Wielkie** z siedzibą gromadzkiej rady narodowej w Waplewie Wielkim, w skład której wchodzi obszary dotychczasowych gromad: Waplewo Wielkie, Tullice i część gromady Stary Targ stanowiąca osiedle robotnicze Stary Targ — z gminy Stary Targ, oraz gromady: Ankamaty, Poliksy i część gromady Morany stanowiąca obszar działek poregulacyjnych oznaczone Nr Nr: 56, 39, 55, 52, 54, 86, 53, 51, 57, 58, 40,

Akt powołania gromadzkich rad narodowych (Dz. Urz. WRN Gdańsk, 1954 nr 16 poz.

WYKAZY RADNYCH GROMADZKICH:

GROMADA MIKOŁAJKI POMORSKIE

Kadencja 1955-1958²⁵	Kadencja 1958-1961²⁶
<p>Przeliński Alojzy, Adamowski Kazimierz, Dudziuk Kazimierz, Iwicki Józef, Czarniawska Helena, Chełchowski Roman, Klimek Bronisław, Piotrowski Zbigniew, Jesionkowski Jan, Zenka Aleksander, Zazałowski Bernard, Olszewska Gertruda, Skoczyński Dominik, Śmiech Gertruda, Sokalski Bazyle, Smoterk Paweł, Wiśniewski Czesław, Żuchowski Alfons, Drożdż Franciszek, Ściszyński Jan, Ziarnik Gertruda, Doliński Bolesław</p>	<p>Kita Bronisław, Przeliński Alojzy, Kaliszewski Józef, Bogusz Edmund, Piotrowski Zbigniew, Narloch Paweł, Brede Wiktor, Nadarzyński Bronisław, Dobies Franciszek, Kowaliszyn Stefan, Nowicki Stanisław, Nowak Antoni, Preuss Bolesław, Majewski Jan, Sokalski Bazyle, Śmiech Gertruda, Wojtacki Bronisław,</p>

²⁵ Dz. Urz. WRN Gdańsk, 1955, nr 2, poz. 60.

²⁶ Dz. Urz. WRN Gdańsk, 1958, nr 5, poz. 39.

Kadencja 1961-1965²⁷	Kadencja 1965-1969²⁸	Kadencja 1969-1972 (1973)²⁹
Lidak Henryk, Gryz Teodor, Zając Zofia, Wójcicki Aleksy, Cyboron Bolesław, Szywniewski Bernard, Sztorc Władysław, Borowski Franciszek, Marcinkowski Kazimierz, Seklecki Czesław, Sikora Tadeusz, Kustosz Jan, Jesionkowski Alojzy, Bogusz Edmund, Przełiński Alojzy, Tyliński Apolinary, Poćwiardowski Edward, Szywniewska Edyta, Mulkowska Helena, Gapa Zygmunt, Jednorowicz Jan, Kuchta Krystyna, Metz Alfons, Wojtacki Bronisław, Witkowski Jan, Izdebski Henryk, Kowaliszyn Stefan	Kuchta Krystyna, Sierocki Henryk, Lubuszewski Albin, Preuss Bolesław, Barek Reneta, Metz Alfons, Wiśniewski Czesław, Wojtacki Bronisław, Przełiński Alojzy, Chybalski Roman, Piotrowski Zbigniew, Góralski Stanisław, Borys Hildegarda, Klatt Albin, Leszyński Zygfryd, Kaliszewski Józef, Seklecki Czesław, Sikora Tadeusz, Urbański Bolesław, Kustosz Jan, Semeniuk Janina, Burzec Józef, Gryz Teodor, Pyszniak Zofia, Szywniewski Bernard, Cyboron Bolesław, Żyła Ingrida	Kowaliszyn Stefan, Cyboron Bolesław, Wiśniewski Czesław, Wojtacki Jan, Augustyniak Stanisław, Stawicki Roman, Grochowski Ulrych, Barek Renata, Pekhaus Maria, Góralski Stanisław, Wróblewski Edwin, Kaliszewski Józef, Bartnicka Filemona, Burzec Józef, Ścisłowska Zofia, Leschiński Zygfryd, Wojewódzki Tadeusz, Sikora Tadeusz, Jasieniecki Edward, Orlich Brunon, Fałata Stanisław, Kubacka Danuta, Bekier Stanisław, Braun Tadeusz, Gryz Teodor, Pyszniak Zofia, Pótorak Eugeniusz,

²⁷ Dz. Urz. WRN Gdańsk, 1961, nr 4 poz. 42.

²⁸ Dz. Urz. WRN Gdańsk, 1965, nr 12, poz. 77.

²⁹ Dz. Urz. WRN Gdańska, 1969, nr 11, poz. 67.

GROMADA DWOREK

Kadencja 1955-1958³⁰	Kadencja 1958-1961³¹
<p>Belczak Salomea, Sikora Tadeusz, Kwiatkowski Tadeusz, Siwik Władysław, Cyboron Bolesław, Jędrzejczyk Władysław, Mironczuk Stanisław, Seklecki Czesław, Szeląg Eugeniusz, Bekier Stanisław, Szypniewski Bernard, Grzeca Prakseda</p>	<p>Marcinkowski Kazimierz, Seklecki Czesław, Ciepliński Stefan, Głąb Józef, Szeląg Eugeniusz, Prylewski Henryk, Zajac Władysław, Urbańska Barbara, Jamrozik Ignacy, Cyboron Bolesław, Bekier Stanisław, Piwowarski Franciszek, Walichnowski Józef, Gryz Teodor, Szypniewski Bernard</p>

³⁰ Dz. Urz. WRN Gdańsk, 1955, nr 2, poz. 60.

³¹ Dz. Urz. WRN Gdańsk, 1958, nr 5, poz. 39.

GMINNA RADA NARODOWA MIKOŁAJKI POMORSKIE 1973–1990

Przełomowym czasem dla administracji lokalnej był rok 1973, kiedy to na nowo powołano gminy. Co ciekawe jest to obecnie jedyna struktura administracyjna pozostała praktycznie niezmienną po czasach PRL-u, co oznacza że się sprawdziła. Reforma weszła w życie z dniem 1 stycznia 1973 roku³².

Ustanowiono wyraźny podział między funkcjami uchwałodawczymi i wykonawczymi władz gminnych. Formalnie gminy stały się *organem samorządu społecznego*.

Na czele władz gminnych stała gminna rada narodowa, wybierana w wyborach powszechnych³³. Był to organ dość liczny, złożony z 20 do 50 radnych³⁴. Gminna rada narodowa była organem uchwałodawczym. Z tego grona wyłaniano prezydium GRN, złożone z przewodniczącego³⁵, zastępcy i członków prezydium, będących jednocześnie przewodniczącymi komisji gminnych. Typowe komisje z tamtego okresu to: planu budżetu i finansów, rolnictwa, oświaty kultury i spraw socjalnych oraz ładu i porządku publicznego. Prezydium gminnej rady narodowej reprezentowało gminę na zewnątrz, jednak przewodniczący nie pozostawał stałym urzędnikiem gminnym. W gminach powołano także urzędnika wzorowanego na przedwojennym wójcie – naczelnika gminy. Naczelnika powoływał i odwoływał wojewoda. Podlegał on służbowo początkowo naczelnikowi powiatu, w następnych latach wojewodzie³⁶. Postawiono na fachowość: naczelnik najczęściej posiadał wyższe wykształcenie. W ówczesnych gminach zyskał on spore uprawnienia, większe od dawnych przewodniczących gromadzkich rad narodowych, co skutkowało korzyścią dla gmin. Naczelnika początkowo powoływał na czas nieokreślony przewodniczący wojewódzkiej rady narodowej, na wniosek prezydium powiatowej rady narodowej, zgłoszony po zaopiniowaniu przez gminną radę narodową. Organem pomocniczym naczelnika gminy był urząd gminy, który dzielił się na trzy zasadnicze pionki: biuro urzędu gminy (z sekretarzem biura UG na czele), gminną służbę rolną (z kierownikiem) oraz urząd stanu cywilnego (z kierownikiem USC na czele).

³² Dz. U. 1972, nr 49, poz. 312.

³³ Wybory do rad narodowych przeprowadzono 9 grudnia 1973 roku, 5 lutego 1978 roku, 17 czerwca 1984 roku i 19 czerwca 1988 roku. Najdłuższa była kadencja z lat 1978–1984, przedłużona z uwagi na stan wojenny.

³⁴ W PRL-u bardzo wielką rolę przypisywano fikcyjnym wyborom. Jednocześnie im liczniejsza rada narodowa, tym bardziej „demokratyczna”.

³⁵ Od połowy lat 70. do 1980 roku przewodniczącym obligatoryjnie był I sekretarz komitetu gminnego PZPR.

³⁶ Dz. U. 1972, nr 49, poz. 312.

Po raz pierwszy w okresie powojennym postawiono na fachowość, bowiem każdy urzędnik gminny musiał posiadać przynajmniej średnie wykształcenie.

Większe terytorialnie gminy stanowiły w miarę samodzielne jednostki, spełniające większość funkcji potrzebnych ludności.

Jednostkami pomocniczymi gminy były sołectwa na czele z sołtysami, których wybierało zebranie wiejskie. Sołtysów musiały jednak zatwierdzić władze gminne.

W skład nowo powołanej Gminy Mikołajki Pomorskie włączono sołectwa: Dąbrówka Pruska, Kołoząb, Krasna Łąka, Krastudy, Mikołajki Pomorskie, Mirowice, Perklisce, Pierzchowice, Sadłuki i Wilczewo³⁷.

Gmina Mikołajki Pomorskie funkcjonowała w ramach powiatu sztumskiego. Zwierzchnikiem naczelnika gminy był naczelnik powiatu. Z końcem maja 1975 roku system powiatowy został zlikwidowany. Likwidacji uległy także duże województwa. W ich miejsce powołano małe województwa – w liczbie 49. Gminę Mikołajki Pomorskie włączono do nowo powołanego województwa elbląskiego³⁸.

³⁷ Dz. U. WRN w Gdańsku, 1972, nr 20, poz. 195.

³⁸ Dz. U. 1975, nr 17, poz. 92.

- 1) gminę Dzierzgoń z siedzibą gminnej rady narodowej w mieście Dzierzgoniu, w skład nowo utworzonej gminy wchodzi obszary sołectw: Ankamaty, Bagart, Jasna, Mińnięta, Morany, Nowiec, Poliksy, Tywęży, obręb Budzisz oraz z obrębu Żuława Sztumska tereny o powierzchni 1.236,09 ha, obejmujące z karty mapy 1 działki nr nr 1—88, 90 część, 92—164, 165/1, 165/2, 166/1, 166/2, 167—245, 624—626, 637—639, z karty mapy 2 działki nr nr 246—283, 295, 316 część, 328 część, 343—395, 627, 628, z karty mapy 3 działki nr nr 369—470, 471/1, 472—595, 629—636, z karty mapy 4 działki nr nr 596—623;

2) gminę Mikołajki Pomorskie z siedzibą gminnej rady narodowej w Mikołajkach Pomorskich, w skład nowo utworzonej gminy wchodzi obszary sołectw: Dąbrówka Pruska, Kołoząb, Krasna Łąka, Krastudy, Mikołajki Pomorskie, Mirowice, Perklice, Pierzchowice, Sadłuki, Wilczewo;

3) gminę Ryjewo z siedzibą gminnej rady narodowej w Ryjewie, w skład nowo utworzonej gminy wchodzi obszary sołectw: Barcice, Benowo, Borowy Młyn, Jałowiec, Jarzębina, Małowskie Pastwiska, Pułkowice, Rudniki, Ryjewo, Straszewo, Trzciano;

4) gminę Stary Targ z siedzibą gminnej rady narodowej w Starym Targu, w skład nowo utworzonej gminy wchodzi obszary sołectw: Kalwa, Kątki, Nowy Targ, Ramoty, Stary Targ, Tropy Sztumskie, Tulice;

5) gminę Szropy z siedzibą gminnej rady narodowej w Szropach, w skład nowo utworzonej gminy wchodzi obszary sołectw: Bukowo, Dąbrówka Malborska, Jordanki, Jurkowie, Łoza, Szropy, miejscowość Trankwice oraz z obrębu Żuława Sztumska tereny o powierzchni 413,68 ha, obejmujące z karty mapy 1 działki nr nr 89, 90 część, 91, z karty mapy 2 działki nr nr 284—294, 296—315, 316 część, 317—327, 328 część, 329—342;

6) gminę Sztum z siedzibą gminnej rady narodowej w mieście Sztumie, w skład nowo utworzonej gminy wchodzi obszary sołectw: Barlewiec, Biała Góra, Gościszewo, Gronajny, Kępina, Koniecwałd, Koślinka, Nowa Wieś, Piekło, Pietrzwałd, Postolin, Sztumskie Pole, Sztumska Wieś, Uśnice-Parpary, Zajezerze.

§ 12.

W powiecie tczewskim, województwie gdańskim tworzy się następujące gminy:

- 1) gminę Gniew z siedzibą gminnej rady narodowej w mieście Gniewie, w skład nowo utworzonej gminy wchodzi obszary sołectw: Ciepłe, Gogolewo, Kuchnia, Kurzstyn, Nieponia, Piaseczno, Polskie Gronowo, Szprudowo, Tymawa, Wielkie Walichnowy;
- 2) gminę Morzeszczyn z siedzibą gminnej rady narodowej w Morzeszczynie, w skład nowo utworzonej gminy wchodzi obszary sołectw: Bielsk, Dzierżążno, Gąsiorki, Gętomie, Kierwałd, Królów Las, Lipia Góra, Morzeszczyn, Nowa Cerkiew, Olsze, Rzeżęcin;
- 3) gminę Opalenie z siedzibą gminnej rady narodowej w Opaleniu, w skład nowo utworzonej gminy wchodzi obszary sołectw: Jaźwiska, Jeleń, Opalenie, Rakowiec, Widlice;
- 4) gminę Pelplin z siedzibą gminnej rady narodowej w mieście Pelplinie, w skład nowo utworzonej gminy wchodzi obszary sołectw: Janiszewko, Kulice, Pomyje, Rajkowy, Rombark, Ropuchy, Rożental;
- 5) gminę Rudno z siedzibą gminnej rady narodowej w Rudnie, w skład nowo utworzonej gminy wchodzi obszary sołectw: Gręblin, Lignowy Szlacheckie, Małe Walichnowy, Międzyłęź, Rudno, Wielki Garc;
- 6) gminę Subkowy z siedzibą gminnej rady narodowej w Subkowach, w skład nowo utworzonej gminy wchodzi obszary sołectw: Brzuse, Gorzędziej, Mała Słońca, Narkowy, Subkowy, Radostowo, Waćmierz, Wielka Słońca;
- 7) gminę Tczew z siedzibą gminnej rady narodowej w mieście Tczewie, w skład nowo utworzonej gminy wchodzi obszary sołectw: Baidowo, Czarlin, Czatkowy, Dąbrówka Tczewska, Gnieszewo, Lubiszewo Tczewskie, Malenin, Mieścina, Miłobądz, Rokitki, Sliwiny, Stanisławie, Swarozyn, Tczewskie Łąki, Zajęczkowo;

- 8) gminę Turze z siedzibą gminnej rady narodowej w Turzy, w skład nowo utworzonej gminy wchodzi obszary sołectw: Boroszewo, Dalwin, Godziszewo, Gołębiwko, Goszyn, Łukocin, Małżewo, Rukosin, Siwiałka, Szczecięcien, Turze, Wędkowy.

§ 13.

W powiecie wejherowskim, województwie gdańskim tworzy się następujące gminy:

- 1) gminę Gniewino z siedzibą gminnej rady narodowej w Gniewinie, w skład nowo utworzonej gminy wchodzi obszary sołectw: Bychowo, Chynowie, Gniewino, Kostkowo, Łęczyn Dolny, Mierzyno, Nadole, Perlino, Rybno, Salino, Słuszewo, Tadzino, Toliszczyk oraz miejscowości: Czymanowo, Dąbrówka Mała, Salinko, Szrebielinko;
- 2) gminę Kielno z siedzibą gminnej rady narodowej w Kielnie, w skład nowo utworzonej gminy wchodzi obszary sołectw: Bojano, Dobrzewino, Kielno, Koleczkowo, Leśno, Tuchom, Warzno oraz z obrębu Chwaszczyno tereny o powierzchni 1.361,17 ha obejmujące działki nr nr 1—135, 136/1—136/7, 137, 138, 141/4, 195—197, 199—201, 215, 249—816, 822—827, 829/1, 829/2, 830/1—830/3, 832, 833, 835, 836, 839—841, 843;
- 3) gminę Linia z siedzibą gminnej rady narodowej w Linii, w skład nowo utworzonej gminy wchodzi obszary sołectw: Kętrzyno, Lewino, Linia, Miłoszewo, Niepoczolowice, Osiek, Poblócie, Smażyno, Strzecz, Tłuczewo, Zakrzewo oraz miejscowość Borek;
- 4) gminę Luzino z siedzibą gminnej rady narodowej w Luzinie, w skład nowo utworzonej gminy wchodzi obszary sołectw: Barłomino, Dąbrówka, Kęblowo, Luzino, Milwino, Robakowo, Tęcz, Wyszecino, Zelewo, Zielnowo;
- 5) gminę Szemud z siedzibą gminnej rady narodowej w Szemudzie, w skład nowo utworzonej gminy wchodzi obszary sołectw: Będargowo, Czestkowo, Głazica, Grabowiec, Jeleńska Huta, Kamień, Kowalewo, Lebieńska Huta, Lešno, Przetoczyno, Szemud, Wielki Donimierz, Zęblewo;
- 6) gminę Wejherowo z siedzibą gminnej rady narodowej w mieście Wejherowie, w skład nowo utworzonej gminy wchodzi obszary sołectw: Bieszkowice, Bolszewo, Gniewowo, Gościcino, Gowino, Góra Pomorska, Kniewo, Nowy Dwór, Orle, Reszki, Sopieszyno, Ustarbowo, Warszkowo, Zbychowo, miejscowość Kapino oraz z obrębu Łężyce — tereny o powierzchni 1.234,80 ha obejmujące działki nr nr 2—6, 7/1—7/2, 8, 9/1—9/4, 10, 11, 12/1—12/3, 13—33, 34/1—34/5, 35—100, 118—122, 123/2, 126—139, 140/1—140/4, 141, 308/1.

§ 14.

Wykonanie uchwały porucza się Prezydium Wojewódzkiej Rady Narodowej w Gdańsku.

§ 15.

Uchwała wchodzi w życie od dnia 1 stycznia 1973 r.

Przewodniczący obrad Przewodniczący Prezydium
Wojewódzkiej Rady Narodowej

T. Kuczera

H. Stiwowski

196

UCHWAŁA Nr XVIII/109/72

Wojewódzkiej Rady Narodowej w Gdańsku

z dnia 4 grudnia 1972 r.

w sprawie utworzenia wspólnych rad narodowych dla niektórych miast nie stanowiących powiatów i gmin w województwie gdańskim.

Na podstawie art. 82 ust. 1 ustawy z dnia 25 stycznia 1958 r. o radach narodowych (jednolity tekst w Dz. U. z 1972 r.

Akt powołania gminy Mikołajki Pomorskie, (Dz. Urz. WRN Gdańsk, 1972 nr 20 poz. 195,)

ODPIS

WOJEWÓDZKA RADA NARODOWA W GDAŃSKU

Na podstawie art. 101 ust. 1 ustawy z dnia 25 stycznia 1958 r. o radach narodowych (Dz. U. z 1972 r. Nr 49, poz. 314), Uchwałą Nr XVIII/108/72 Wojewódzkiej Rady Narodowej w Gdańsku z dnia 4 grudnia 1972 r.

tworzy się w powiecie sztumskim

GMINĘ MIKOŁAJKI POMORSKIE

PRZEWODNICZĄCY SESJI

Tadeusz Kuczeza

PRZEWODNICZĄCY PREZYDIUM

Henryk Słiwowski

GDĄSK, dnia 1 stycznia 1973 roku

Pamiątkowy dyplom powołania gminy, wręczony władzom gminy w styczniu 1973 roku

Gminy działały bez większych zmian ustrojowych do 1984 roku. Dopiero wtedy nastąpiły pewne zmiany na mocy ustawy z 20 lipca 1983 roku *o systemie rad narodowych i samorządu terytorialnego*³⁹. Był to okres po stanie wojennym, kiedy można było już zauważyć pewne próby wprowadzenia do Polski nowego, bardziej demokratycznego systemu. Na podstawie ustawy wprowadzono samorząd wiejski na poziomie sołectw. Ustawa pełna była frazesów o samorządności, jednak zapisy były dość pokrętne i różnie je interpretowano. To właśnie na podstawie tej ustawy powołano rady sołeckie i nadano sołectwom uprawnienia do samodzielnego decydowania o funduszach. Była to nowość w systemie administracji lokalnej. Wybory do rad sołeckich przeprowadzono jesienią 1984 roku, następne jesienią 1988 roku.

W 1983 roku zniesiono podział urzędu gminy na biuro, gminną służbę rolną oraz USC. Reorganizację struktury wewnętrznej urzędów gmin przeprowadzono na mocy rozporządzenia Rady Ministrów z dnia 13 kwietnia 1984 r.⁴⁰.

W miejsce dotychczasowego podziału urzędu przewidziano funkcjonowanie referatów: stanowisko pracy do obsługi rady narodowej; referat gospodarki komunalnej, nadzoru budowlanego i komunikacji; referat geodezji i gospodarki gruntami; referat handlu i usług; referat kultury i zatrudnienia; referat planowania i finansów; referat rolnictwa i gospodarki żywnościowej; referat społeczno-administracyjny, spraw obronnych i ogólny; referat zdrowia i opieki społecznej; urząd stanu cywilnego; samodzielne stanowisko pracy do spraw oświaty i wychowania – inspektor oświaty i wychowania.

W latach 80. nastąpił też wzrost uprawnień gminnej rady narodowej w stosunku do naczelnika gminy. W poprzedniej dekadzie władze zwierzchnie narzucały naczelnika, od lat 80. XX wieku naczelnika kreowały gminne rady narodowe, jednak pod ścisłym nadzorem służb wojewódzkich. Wojewoda powoływał naczelnika na wniosek gminnej rady narodowej.

System gminnych rad narodowych oraz organ administracji państwowej, jakim był naczelnik gminy, został zlikwidowany w 1990 roku, na podstawie ustaw uchwalonych przez Sejm kontraktowy w dniu 8 marca 1990 roku „o samorządzie gminnym”⁴¹.

³⁹ Dz. U. 1983, nr 41, poz. 185.

⁴⁰ Rozporządzenie Rady Ministrów z dnia 13 kwietnia 1984 r. w sprawie zasad organizacji i funkcjonowania urzędów terenowych organów administracji państwowej (Dz.U. 1984 Nr 25, poz.124).

⁴¹ Ustawa z dnia 8 marca 1990 r. o samorządzie gminnym (Dz. U. z 2016 r., poz. 446).

WŁADZE GMINY MIKOŁAJKI POMORSKIE W LATACH 1973-1990⁴²

Naczelnicy Gminy:

Nazwisko i imię	Okres pełnienia urzędu
Maczyszyn Władysław	1973-1976
Parafianowicz Wittaliusz	1976-1979
Jesionowski Jan	1979-1984
Kopecki Paweł	1985-1986
Knitter Zdzisław	1986-1990

Przewodniczący Prezydium GRN:

Nazwisko i imię	Okres pełnienia funkcji
Nitka Witold	1979-1981
Fiereck Roman	1981-1984
Barek Renata	1984-1988
Dudziuk Karolina	1988-1990

Sekretarze Biura UG (Sekretarze Gminy):

Nazwisko i imię	Okres pełnienia stanowiska
Wiśniewski Józef	1973-1975
Sycz Wiktor	1975
Kopecki Paweł	1979-1985
Branicka Ludwika	1985-1988
Horbowy Marian	1988-1990

⁴² Na podstawie danych UG Mikołajki Pomorskie.

GMINNA RADA NARODOWA MIKOŁAJKI POMORSKIE 1973-1990

Kadencja 1973-1977 ⁴³	Kadencja 1978-1984 ⁴⁴
<p>Cyboroń Bolesław, Wojtacki Jan, Kowaliszyn Stefan, Stawicki Roman, Wiśniewski Czesław, Berek Renata, Płachta Waclaw, Góralski Stanisław, Chybalski Roman, Wróblewski Edwin, Leschinski Zygfryd, Dudzińska Renata, Burzec Józef, Żdziebłowski Ryszard, Jedamski Brunon, Wojciechowska Elżbieta, Romanowska Jadwiga, Wiśniewski Józef, Dobaczewski Henryk, Marcinkowski Tadeusz, Jasieniecki Edward, Kalinowski Stefan, Pładowska Irena, Kotulski Władysław, Pyszniak Zofia, Licznerski Hubert, Mąkosa Stanisław, Walkiewicz Marian, Deptuła Stanisław, Rokicki Jan</p>	<p>Detmer Jan, Kowaliszyn Stefan, Cyboroń Bolesław, Hoffman Antoni, Majewski Piotr, Wiśniewski Czesław, Lemkowski Jan, Smentek Kazimierz, Fiereck Roman, Chybalski Roman, Tomasik Henryk, Wiśniewski Jan, Kita Zdzisława, Reksa Kazimierz, Wojciechowski Mirosław, Strzyżewski Bronisław, Bartnicka Filomena, Jedamski Brunon, Góralski Stanisław, Kucińska Teresa, Walkiewicz Marian, Mąkosa Stanisław, Deptuła Stanisława, Wonaszek Ryszard, Braun Danuta, Kwolek Halina, Śrutkowski Gotfryd, Wiśniewski Józef, Marcinkowski Tadeusz, Kozikowski Janusz, Seklecki Czesław, Petrykowski Zygmunt, Zima Ryszard, Tomaszewski Wiesław, Pyszniak Zofia</p>

⁴³ Dz. Urz. WRN Gdańsk, 1973 nr 20 poz. 165.

⁴⁴ Dz. Urz. WRN Elbląg, 1978, nr 1 poz. 20.

Kadencja 1984-1988 ⁴⁵	Kadencja 1988-1990 ⁴⁶
<p>Hoffman Antoni, Kulecki Aleksander, Góralski Zbigniew, Grochowski Ulrych, Detmer Jan, Żebrowski Stanisław, Lemkowski Andrzej, Smentek Kazimierz, Kita Zdzisława, Góralski Stanisław, Wojciechowski Mirosław, Chybalski Roman, Bartnicka Filomena, Barek Renata, Olak Anna, Fireck Roman, Mroczkowska Grażyna, Tomasik Henryk, Jedamski Brunon, Mąkosa Stanisław, Ciszewski Zygmunt, Wróblewska Małgorzata, Kowalski Kazimierz, Pysznik Zofia, Walkiewicz Marian, Kwolek Halina, Wiśniewski Józef, Paździoch Olga, Borowska Jadwiga, Orlich Brunon, Petrykowski Zygmunt, Sergiel Tadeusz, Wiśniewski Eugeniusz, Podlaski Włodzimierz, Czarnecki Jan</p>	<p>Jesionowski Stanisław, Góralski Zbigniew Adam, Kulecki Kazimierz Aleksander, Ściesiński Edmund, Lewandowski Roman, Zielonka Wojciech Antoni, Lemkowski Andrzej Józef, Bilicki Krzysztof, Żebrowski Stanisław, Dudziuk Karolina Krystyna, Pawłowska Helena, Olak Anna Hanna, Błaszczuk Zbigniew, Kichler Leon, Jesionowski Jan, Mąkosa Stanisław, Kimpel Zdzisław, Kwella Werner Jan, Jedamski Grzegorz, Chybalski Roman Władysław, Wesołowski Mieczysław, Kotewicz Barbara, Warjas Barbara Józefa, Kostrzewa Roman Ryszard, Kujoth Wojciech Paweł, Żywicki Mirosław, Borowska Jadwiga Kazimiera, Głowacki Janusz, Fiereck Roman, Sokołowska Aldona, Demby Tomasz, Szreiter Paweł, Mularczyk Bogdan, Janasiak Bogusław, Zaatz Franciszek</p>

⁴⁵ Dz. Urz. Województwa Elbląskiego, 1988 nr 1 poz. 1.

⁴⁶ Dz. Urz. Województwa Elbląskiego, 1988 nr 17 poz. 465.

WSPÓŁCZESNA GMINA MIKOŁAJKI POMORSKIE

W dniu 27 maja 1990 roku weszła w życie nowa ustawa o samorządzie gminnym z 8 marca 1990 roku⁴⁷. Tego dnia przeprowadzono także pierwsze wolne wybory do rad gmin.

Wybory do rad gmin przeprowadzono także 19 czerwca 1994 roku (kadencja 1994-1998), 11 października 1998 (kadencja 1998-2002), 27 października 2002 (kadencja 2002-2006, tego dnia po raz pierwszy wybierano bezpośrednio wójtów gmin), 12 listopada 2006 (kadencja 2006-2010), 21 listopada 2010 roku (kadencja 2010-2014) oraz 16 listopada 2014 roku (kadencja 2014-2018).

W nowym ustroju samorządowym funkcje uchwałodawcze posiada rada gminy wybierana w wyborach powszechnych. Rada gminy wybiera spośród siebie przewodniczącego i wiceprzewodniczącego.

W latach 1990-2002 organem wykonawczym gmin były zarządy gminne na czele z wójtem wybieranym przez radę gminy. Zarządy gminy funkcjonowały w przeciągu trzech kadencji (1990-1994, 1994-1998, 1998-2002). Od jesieni 2002 roku organem wykonawczym w gminie jest jednoosobowo wójt wybierany przez mieszkańców gminy w bezpośrednich wyborach.

Do końca 1998 roku Gmina Mikołajki Pomorskie należała do województwa elbląskiego. Z dniem 1 stycznia 1999 roku, w związku z wejściem w życie reformy administracji państwa, Gmina Mikołajki Pomorskie została włączona do powiatu sztumskiego i województwa pomorskiego.

Obecnie w skład Gminy wchodzi sołectwa: Balewo, Cierpięta, Cieszymowo, Dąbrówka Pruska, Dworek, Kołożab, Krasna Łąka, Krastudy, Mikołajki Pomorskie, Mirowice, Nowe Minięta, Perklice, Pierzchowice, Sadłuki, Stążki i Wilczewo.

⁴⁷ Dziennik Ustaw z 1990 roku, nr 16, poz. 95.

WŁADZE GMINY MIKOŁAJKI POMORSKIE 1990-2017

KADENCJA 1990-1994

od 27.05.1990 r. do 16.06.1994 r.

Wójt Gminy - Piotr Hałuszczak – wybrany 12.06.1990 r., odwołany ze stanowiska 30.01.1991 r., następnie - Wojciech Zielonka – wybrany 04.03.1991 r.

Sekretarz Gminy - Marian Horbowy, od 01.10.1990 r. Leszek Antoniuk

Skarbnik Gminy - Jadwiga Chmielewska od 23.10.1990 r.

Przewodniczący Rady Gminy - Zdzisław Klimpel

Wiceprzewodniczący - Roman Fiereck

Delegat do Sejmiku Samorządowego Województwa Pomorskiego - Wojciech Zielonka

Zarząd Gminy:

1. Przewodniczący Zarządu - Piotr Hałuszczak, od 27.06.1990 r. Wojciech Zielonka
2. Zastępca Wójta - Wojciech Zielonka,
od 29.04.1991 r. Stefan Śliwiak
3. Członek - Stefan Śliwiak
4. Członek - Marek Wojciechowski- od 29.04.1991 r.-uzupełnienie składu Zarządu o
Wojciecha Kujoth

Radni Rady Gminy:

1. Roman Fiereck
2. Kazimierz Grätz
3. Piotr Hałuszczak
4. Bogusław Janasiak – 12.07.1991 r. wygasł mandat radnego
5. Zdzisław Klimpel
6. Urszula Kowalska - 13.09.1991 r. wygasł mandat radnego
7. Wojciech Kujoth
8. Kazimierz Kulecki
9. Czesław Matyjasik
10. Piotr Pogorzalski
11. Edmund Ściesiński
12. Stefan Śliwiak
13. Kazimierz Tywusik
14. Józef Wiśniewski – nie żyje
15. Marek Wojciechowski
16. Wojciech Zielonka

Komisja Rewizyjna:

1. Roman Fiereck
2. Kazimierz Kulecki
3. Kazimierz Tywusik

Przewodniczący komisji

Roman Fiereck

Komisja Gospodarcza:

1. Wojciech Kujoth
2. Kazimierz Grätz
3. Piotr Pogorzalski
4. Zdzisław Klimpel
5. Kazimierz Kulecki
6. Wojciech Zielonka
7. Roman Fiereck

Przewodniczący komisji

Wojciech Kujoth

Komisja Społeczna:

1. Edmund Ściesiński
2. Czesław Matyjasik
3. Piotr Hałuszczak
4. Kazimierz Tywusik
5. Józef Wiśniewski

Przewodniczący komisji

Edmund Ściesiński

KADENCJA 1994-1998
od 19.06.1994 r. do 18.06.1998 r.

Wójt Gminy	- Wojciech Zielonka
Sekretarz Gminy	- Leszek Antoniuk
Skarbnik Gminy	- Jadwiga Chmielewska
Przewodniczący Rady Gminy	- Roman Fiereck
Wiceprzewodniczący	- Zygfryd Demko

Zarząd Gminy:

1. Przewodniczący Zarządu	- Wojciech Zielonka
2. Zastępca Wójta	- Beata Kulecka
3. Członek	- Bogdan Mularczyk
4. Członek	- Piotr Pogorzalski

Radni Rady Gminy:

1. Eugeniusz Biłeński
2. Tomasz Demby
3. Zygfryd Demko
4. Barbara Dyląg
5. Roman Fiereck
6. Beata Kulecka
7. Bogdan Mularczyk
8. Witold Nitka
9. Henryk Nowak
10. Piotr Pogorzalski
11. Edward Skipirzepa
12. Andrzej Solecki
13. Helena Stępiak
14. Stanisław Urbański
15. Wojciech Zielonka

Komisja Rewizyjna:

1. Edward Skipirzepa
2. Tomasz Demby
3. Stanisław Urbański

Przewodniczący Komisji

Edward Skipirzepa

Komisja Gospodarcza

1. Eugeniusz Biłeński
2. Zygfryd Demko
3. Andrzej Solecki
4. Piotr Pogorzalski
5. Witold Nitka
6. Roman Fiereck
7. Tomasz Demby

Przewodniczący Komisji

Eugeniusz Biłeński

Komisja Społeczna

1. Helena Stępniać
2. Beata Kulecka
3. Stanisław Urbański
4. Henryk Nowak
5. Barbara Dyląg
6. Bogdan Mularczyk
7. Edward Skipirzepa

KADENCJA 1998-2002

**Od 11.10.1998 r. do 10.10.2002 roku. (Rada odwołana w drodze referendum
21.01.2001 r.)**

Wójt Gminy	- Wojciech Zielonka
Sekretarz Gminy	- Leszek Antoniuk
Skarbnik Gminy	- Jadwiga Chmielewska
Przewodniczący Rady Gminy	- Lucjan Lewandowski
Wiceprzewodniczący	- Helena Pawłowska

Zarząd Gminy:

1. Przewodniczący Zarządu - Wojciech Zielonka
2. Zastępca Wójta - Witold Nitka
3. Członek - Krystyna Bugowska-Marcinkowska
4. Członek - Mariusz Wojtkowiak

Radni Rady Gminy:

1. Krystyna Bugowska-Marcinkowska
 2. Lidia Ciosek
 3. Tomasz Demby
 4. Barbara Dyląg
 5. Zygmunt Goik
 6. Wojciech Grochowski
 7. Zdzisław Klimpel – w dniu 27.04.2000 r. mandat radnego wygasł
 8. Lucjan Lewandowski
 9. Danuta Michnicz
 10. Witold Nitka
 11. Helena Pawłowska
 12. Andrzej Solecki
 13. Mariusz Wojtkowiak
 14. Teodor Żebrowski
 15. Mirosław Żywicki
- Daniela Matyjasik – została wybrana radną w wyniku wyborów uzupełniających w dniu 03.07.2000 r.

Komisja Rewizyjna

1. Wojciech Grochowski
2. Lidia Ciosek
3. Danuta Michnicz
4. Mirosław Żywicki
5. Daniela Matyjasik

Przewodniczący Komisji

Wojciech Grochowski – rezygnacja 14.09.2000 r., następnie Lidia Ciosek – wybrana 14.09.2000 r.

Komisja Gospodarcza

1. Mariusz Wojtkowiak
2. Wojciech Grochowski
3. Zdzisław Klimpel – do 27.04.2000 r.
4. Lucjan Lewandowski
5. Witold Nitka
6. Andrzej Solecki
7. Teodor Żebrowski
8. Tomasz Demby
9. Daniela Matyjasik

Przewodniczący Komisji

Mariusz Wojtkowiak

Komisja Społeczna

1. Lidia Ciosek
2. Krystyna Bugowska-Marcinkowska
3. Tomasz Demby – do 10.03.1999 r.
4. Barbara Dyląg
5. Zygmunt Goik
6. Danuta Michnicz
7. Helena Pawłowska
8. Mirosław Żywicki – od 11.05.1999 r.

Przewodniczący Komisji

Lidia Ciosek

RADA GMINY WYBIERANA W PRZEDTERMINOWYCH WYBORACH Z 11 MARCA 2001 ROKU. PEŁNIŁA MANDAT DO 10.10. 2002 ROKU

Wójt Gminy - Lucjan Lewandowski

Sekretarz Gminy - Janusz Wysocki

Skarbnik Gminy - Stanisława Dolewa

Przewodniczący Rady Gminy - Marek Lenga

Wiceprzewodniczący - Gabriela Skrzyńska

Zarząd Gminy:

- | | |
|---------------------------|----------------------|
| 1. Przewodniczący Zarządu | - Lucjan Lewandowski |
| 2. Zastępca Wójta | - Andrzej Pawczyński |
| 3. Członek | - Jan Lasowicz |
| 4. Członek | - Mirosław Szmiłyk |

Radni Rady Gminy:

1. Zbigniew Cempa
2. Danuta Dąbrowska
3. Tomasz Dudkiewicz
4. Roman Giroń
5. Wojciech Grochowski
6. Jan Lasowicz
7. Marek Lenga
8. Lucjan Lewandowski
9. Daniela Matyjasik
10. Andrzej Pawczyński
11. Gabriela Skrzyńska
12. Stefan Smoliński
13. Mirosław Szmiłyk
14. Antoni Tymicki
15. Mirosław Żywicki

Komisja Rewizyjna

Mirosław Żywicki

1. Danuta Dąbrowska
2. Zbigniew Cempa
3. Daniela Matyjasik

Przewodniczący Komisji

Mirosław Żywicki

Komisja Gospodarcza

1. Antoni Tymicki
2. Tomasz Dudkiewicz
3. Marek Lenga
4. Roman Giroń
5. Stefan Smoliński
6. Wojciech Grochowski
7. Krzysztof Hoffman – członek komisji spoza rady gminy
8. Edward Matyjasik – członek komisji spoza rady gminy

Przewodniczący Komisji

Antoni Tymicki

Komisja Społeczna

1. Danuta Dąbrowska
2. Mirosław Żywicki
3. Zbigniew Cempa
4. Gabriela Skrzyńska
5. Daniela Matyjasik
6. Roman Giroń
7. Justyna Ulatowska – członek komisji spoza rady gminy

Przewodniczący Komisji

Danuta Dąbrowska

KADENCJA 2002-2006

Od 27.10.2002 r. do 26.10.2006 r.

Wójt Gminy	- Lucjan Lewandowski
Sekretarz Gminy	- Janusz Wysocki
Skarbnik Gminy	- Maria Kalinowska od 01.02.2002 r.
Przewodniczący Rady Gminy	- Kazimierz Kulecki
Wiceprzewodniczący	- Piotr Pogorzalski

Radni Rady Gminy:

1. Danuta Dąbrowska
2. Tomasz Demby
3. Tomasz Dudkiewicz
4. Wojciech Grochowski
5. Jarosław Kaczorowski
6. Włodzimierz Król
7. Kazimierz Kulecki
8. Marek Lenga
9. Andrzej Pawczyński
10. Małgorzata Pierzyńska
11. Piotr Pogorzalski
12. Stefan Smoliński
13. Antoni Tymicki
14. Eugeniusz Żebrowski
15. Mirosław Żywicki

Komisja Rewizyjna

1. Andrzej Pawczyński
2. Danuta Dąbrowska
3. Małgorzata Pierzyńska
4. Mirosław Żywicki

Przewodniczący Komisji

Andrzej Pawczyński do 13.01.2005 r.

Małgorzata Pierzyńska od 13.01.2005 r.

Komisja Gospodarcza

1. Marek Lenga
2. Tomasz Dudkiewicz
3. Wojciech Grochowski
4. Jarosław Kaczorowski
5. Antoni Tymicki
6. Stefan Smoliński
7. Włodzimierz Król
8. Piotr Pogorzalski

Przewodniczący Komisji

Marek Lenga

Komisja Społeczna

1. Danuta Dąbrowska
2. Andrzej Pawczyński
3. Tomasz Demby
4. Eugeniusz Żebrowski
5. Kazimierz Kulecki
6. Małgorzata Pierzyńska
7. Mirosław Żywicki

Przewodnicząca Komisji

Danuta Dąbrowska

KADENCJA 2006-2010
od 12.11.2006 r. do 13.11.2010 r.

Wójt Gminy - Kazimierz Kulecki

Sekretarz Gminy - Janusz Wysocki

Skarbnik Gminy - Maria Kalinowska

Przewodniczący Rady Gminy - Eugeniusz Żebrowski

Wiceprzewodniczący - Mirosław Żywicki – zrezygnował z funkcji 28.02.2007 r.

Tomasz Demby – wybrany 28.03.2007 r.

Radni Rady Gminy:

1. Piotr Charkiewicz
2. Arkadiusz Czarnecki
3. Tomasz Demby
4. Sławomir Kędziński
5. Krzysztof Koliński
6. Marek Kwolek
7. Jan Lasowicz
8. Kazimierz Marchlewski
9. Małgorzata Pierzyńska – od 28.12.2007 r. zmiana nazwiska na Grätz
10. Jerzy Roczkowski
11. Gabriela Skrzyńska
12. Andrzej Solecki
13. Eugeniusz Żebrowski
14. Andrzej Żyra
15. Mirosław Żywicki

Komisja Rewizyjna

1. Małgorzata Pierzyńska – zmiana nazwiska na Grätz od 28.12.2007 r.
2. Piotr Charkiewicz
3. Gabriela Skrzyńska
4. Mirosław Żywicki
5. Jan Lasowicz – wybrany na członka komisji 28.03.2007 r.

Przewodniczący Komisji

Małgorzata Grätz – do 29.06.2009 r.

Mirosław Żywicki – wybrany w dniu 29.06.2009 r.

Komisja Gospodarcza

1. Piotr Charkiewicz
2. Arkadiusz Czarnecki
3. Marek Kwolek
4. Jan Lasowicz
5. Kazimierz Marchlewski
6. Jerzy Roczkowski
7. Andrzej Solecki
8. Mirosław Żywicki

Przewodniczący Komisji

Piotr Charkiewicz

Komisja Społeczna

1. Krzysztof Koliński
2. Tomasz Demby
3. Sławomir Kędzierski
4. Małgorzata Pierzyńska – zmiana nazwiska na Grätz od 28.12.2007 r.
5. Gabriela Skrzyńska
6. Eugeniusz Żebrowski
7. Andrzej Żyra

Przewodniczący Komisji

Krzysztof Koliński

KADENCJA 2010-2014
Od 21.11.2010 r. do 21.11.2014 r.

Wójt Gminy - Kazimierz Kulecki

Sekretarz Gminy - Janusz Wysocki

Skarbnik Gminy - Maria Kalinowska

**Przewodniczący Rady Gminy - Eugeniusz Żebrowski – zmarł 19.12.2012 r⁴⁸. –
- Krzysztof Koliński od 05.02.2013⁴⁹**

Wiceprzewodniczący - Piotr Pogorzalski – złożył mandat w 2013 roku⁵⁰ – następnie **Bogdan Mularczyk od 2013 roku⁵¹**

Radni Rady Gminy:

1. Maciej Baurycza
2. Piotr Charkiewicz
3. Danuta Dąbrowska
4. Mariusz Głowacki
5. Krzysztof Koliński
6. Wiesław Kot
7. Kazimierz Marchlewski
8. Bogdan Mularczyk
9. Beata Pazio
10. Piotr Pogorzalski złożył mandat ⁵²
11. Zuzanna Smoter
12. Andrzej Solecki
13. Antoni Tymicki
14. Elżbieta Zamojska
15. Eugeniusz Żebrowski (zmarł w 2012 roku)⁵³

Andrzej Żyra – wybrany w wyborach uzupełniających zaś. GKW z 22.09.2013 r.

⁴⁸ Uchwała Nr XXV/162/2013 Z 20.03.2013 r. w sprawie wygaśnięcia mandatu radnego

⁴⁹ Uchwała Nr XXV/168/213 z 05.02.2013 r. w sprawie wyboru przewodniczącego

⁵⁰ Uchwała Nr XXIX/192/2013 z 24.06.2013 r.

⁵¹ Uchwała Nr XXX/193/2013 z 31.07.2013 r.

⁵² Uchwała Nr XXIX/192/2013 z 24.06.2013 r.

⁵³ Uchwała Nr XXV/162/2013 Z 20.03.2013 r. w sprawie wygaśnięcia mandatu radnego

Komisja Rewizyjna

1. Maciej Baurycza
2. Piotr Charkiewicz
3. Zuzanna Smoter

Przewodniczący Komisji

Zuzanna Smoter - wybrana w dniu 02.12.2010 r.

Zastępca Przewodniczącego

Piotr Charkiewicz - wybrany w dniu 23.04.2012 r.

Komisja Gospodarcza

1. Maciej Baurycza
2. Piotr Charkiewicz
3. Wiesław Kot
4. Kazimierz Marchlewski
5. Piotr Pogorzalski – uchwała Nr XXIX/192/2013 z 24.06.2013 r. w spr. wygaśnięcia mandatu radnego
Andrzej Żyra – wybrany w wyborach uzupełniających zaś. GKW z 22.09.2013 r.
6. Andrzej Solecki
7. Andrzej Tymicki
8. Elżbieta Zamojska

Przewodniczący Komisji

Piotr Charkiewicz

Komisja Społeczna

1. Danuta Dąbrowska
2. Mariusz Głowacki
3. Krzysztof Koliński
4. Bogdan Mularczyk
5. Beata Pazio
6. Zuzanna Smoter
7. Eugeniusz Żebrowski – zmarł 19.12.2012r⁵⁴. –Teodor Żebrowski – wybrany w wyborach uzupełniających – zaś. GKW 21.04.2013 r.

Przewodniczący Komisji

Krzysztof Koliński

⁵⁴ Uchwała Nr XXV/162/2013 z 20.03.2013 r. w spr. stwierdzenia wygaśnięcia mandatu radnego

KADENCJA 2014-2018
Od 16.11.2014 r. do 16.11.2018 r.

Wójt Gminy - Kazimierz Kulecki – wybrany w I turze

Sekretarz Gminy - Janusz Wysocki

Skarbnik Gminy - Maria Kalinowska

Przewodniczący Rady Gminy - Zuzanna Smoter

Wiceprzewodniczący -Mariusz Czarnecki

Radni Rady Gminy:

1. Błaszczuk Wojciech
2. Charkiewicz Piotr
3. Czarnecki Mariusz - uchwała Nr I/2/2014 – 01.12.2014 r.
4. Głowacki Mariusz
5. Grochowska Katarzyna
6. Kot Wiesław
8. Marchlewski Kazimierz
9. Mularczyk Bogdan
10. Nowak Henryk
11. Pilarczyk Agnieszka
12. Smoter Zuzanna - uchwała Nr I/1/2014 – 01.12.2014 r.
12. Solecki Andrzej
13. Tymicki Antoni
14. Wojtkowiak Mariusz
15. Zamojska Elżbieta

Komisja rewizyjna:

1. **Piotr Charkiewicz** – przewodniczący komisji – wybrany 01.12.2014 r.
2. Bogdan Mularczyk – zastępca przewodniczącego – wybrany 16.12.2014 r.
3. Elżbieta Zamojska

Komisja gospodarcza:

1. Wojciech Błaszczuk
2. Piotr Charkiewicz
3. Mariusz Czarnecki
4. Wiesław Kot
5. Agnieszka Pilarczyk
6. Andrzej Solecki
7. **Mariusz Wojtkowiak** – przewodniczący komisji- wybrany 01.12.2014 r.
8. Elżbieta Zamojska

Komisja społeczna:

1. Mariusz Głowacki
2. Katarzyna Grochowska
3. **Kazimierz Marchlewski** – przewodniczący komisji- wybrany 01.12.2014 r.
4. Bogdan Mularczyk
5. Henryk Nowak
6. Zuzanna Smoter
7. Antoni Tymicki

PODSUMOWANIE

WÓJTOWIE GMINY MIKOŁAJKI POMORSKIE

Imię i nazwisko	Okres pełnienia urzędu
Piotr Hałuszczak	1990-1991
Wojciech Zielonka	1991-2001
Lucjan Lewandowski	2001-2006
Kazimierz Kulecki	2006-

PRZEWODNICZĄCY RADY GMINY

Imię i nazwisko	Okres pełnienia funkcji
Zdzisław Kimpel	1990-1994
Roman Fiereck	1994-1998
Lucjan Lewandowski	1998-2001
Marek Lenga	2001-2002
Kazimierz Kulecki	2002-2006
Eugeniusz Żebrowski	2006-2012
Krzysztof Koliński	2013-2014
Zuzanna Smoter	2014-

SEKRETARZE GMINY

Imię i nazwisko	Okres pracy na stanowisku
Leszek Antoniuk	1990-2001
Janusz Wysocki	2001-

SKRABNICY GMINY

Imię i nazwisko	Okres pracy na stanowisku
Jadwiga Chmielewska	1990-2001
Stanisław Dolewa	2001-2002
Maria Kalinowska	2002-

Spis treści

OKOLICE MIKOŁAJEK POMORSKICH W PIERWSZEJ POŁOWIE XX WIEKU	2
LATA 1945-1954.....	5
GROMADZKIE RADY NARODOWE 1954–1972	13
GROMADA DWOREK 1954 - 1959	15
GROMADA MIKOŁAJKI POMORSKIE 1954 - 1972	15
GROMADA DWOREK.....	20
GMINNA RADA NARODOWA MIKOŁAJKI POMORSKIE 1973–1990	21
WSPÓŁCZESNA GMINA MIKOŁAJKI POMORSKIE	29